
















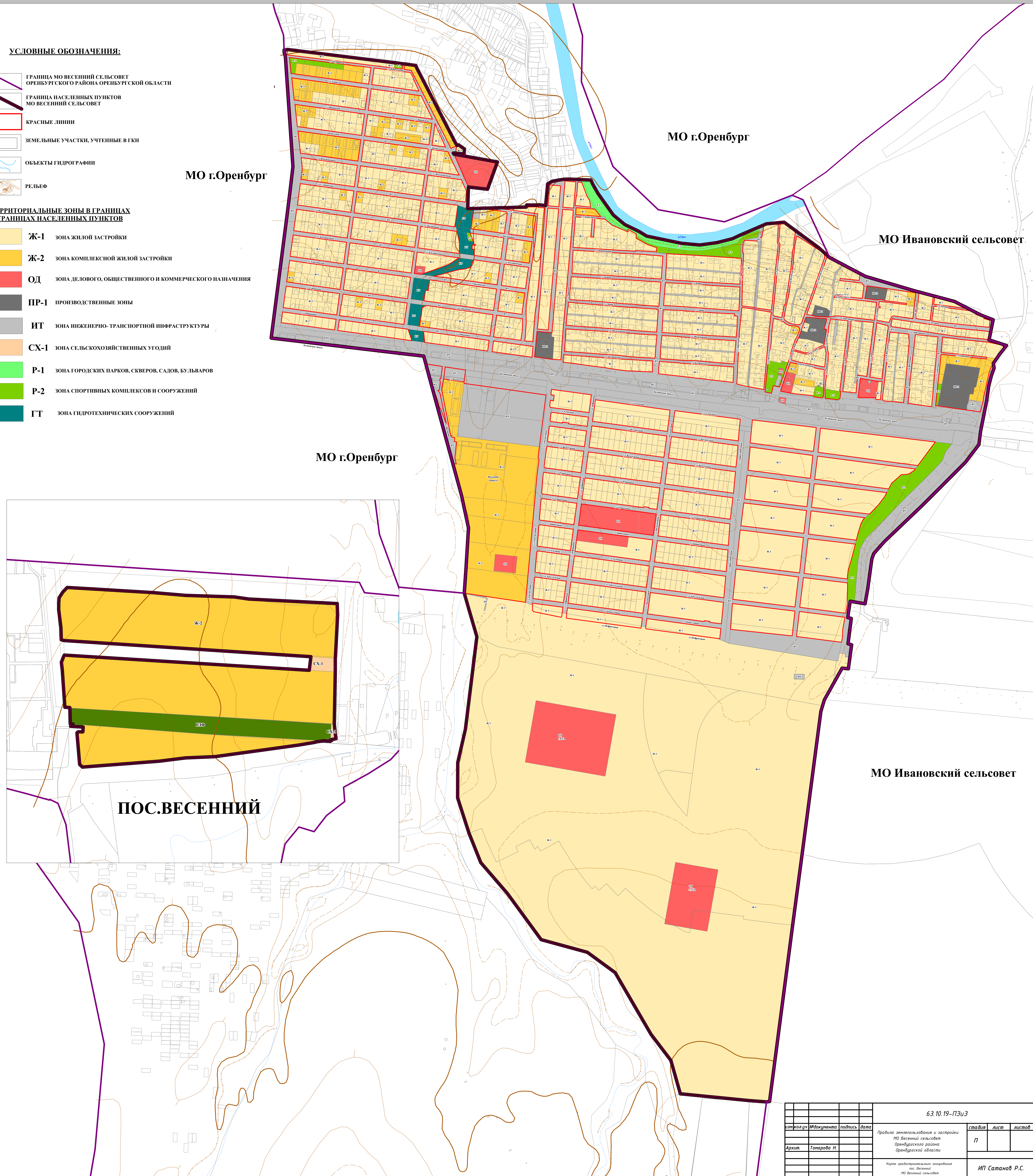
ПРАВИЛА ЗЕМЛЕПОЛЬЗОВАНИЯ И ЗАСТРОЙКИ МО ВЕСЕННИЙ СЕЛЬСОВЕТ ОРЕНБУРГСКОГО РАЙОНА ОРЕНБУРГСКОЙ ОБЛАСТИ
КАРТА ГРАДОСТРОИТЕЛЬНОГО ЗОНИРОВАНИЯ ПОС.ВЕСЕННИЙ МО ВЕСЕННИЙ СЕЛЬСОВЕТ

УСЛОВНЫЕ ОБОЗНАЧЕНИЯ:

-  ГРАНИЦА МО ВЕСЕННИЙ СЕЛЬСОВЕТ ОРЕНБУРГСКОГО РАЙОНА ОРЕНБУРГСКОЙ ОБЛАСТИ
-  ГРАНИЦА НАСЕЛЕННЫХ ПУНКТОВ МО ВЕСЕННИЙ СЕЛЬСОВЕТ
-  КРАСНЫЕ ЛИНИИ
-  ЗЕМЕЛЬНЫЕ УЧАСТКИ, УЧЕТНЫЕ В ГКН
-  ОБЪЕКТЫ ГИДРОГРАФИИ
-  РЕЛЬЕФ

ТЕРРИТОРИАЛЬНЫЕ ЗОНЫ В ГРАНИЦАХ В ГРАНИЦАХ НАСЕЛЕННЫХ ПУНКТОВ

-  **Ж-1** ЗОНА ЖИЛОЙ ЗАСТРОЙКИ
-  **Ж-2** ЗОНА КОМПЛЕКСНОЙ ЖИЛОЙ ЗАСТРОЙКИ
-  **ОД** ЗОНА ДЕЛОВОГО, ОБЩЕСТВЕННОГО И КОММЕРЧЕСКОГО НАЗНАЧЕНИЯ
-  **ПР-1** ПРОИЗВОДСТВЕННЫЕ ЗОНЫ
-  **ИТ** ЗОНА ИНЖЕНЕРНО-ТРАНСПОРТНОЙ ИНФРАСТРУКТУРЫ
-  **СХ-1** ЗОНА СЕЛЬСКОХОЗЯЙСТВЕННЫХ УГОДИЙ
-  **Р-1** ЗОНА ГОРОДСКИХ ПАРКОВ, СКВЕРОВ, САДОВ, БУЛЬВАРОВ
-  **Р-2** ЗОНА СПОРТИВНЫХ КОМПЛЕКСОВ И СООРУЖЕНИЙ
-  **ГТ** ЗОНА ГИДРОТЕХНИЧЕСКИХ СООРУЖЕНИЙ



				63.10.19-ПЗиЗ			
Исполн.	И документа	Подпись	Дата	Правила землепользования и застройки МО Весенний сельсовет Оренбургского района Оренбургской области	Стадия	Лист	Листов
Архит.	Татарова Н.				П		
				Карта градостроительного зонирования пос. Весенний МО Весенний сельсовет			
				ИП Саташов Р.С.			